CLUB ALPINO ITALIANO
SEZIONE DI PORDENONE PIAZZA DEL CRISTO 5/A TEL. 0434/522823
www.caipordenone.it - info@cai.pordenone.it

Domenica 8 marzo 2026

Bivacco Menegazzi 1.737 m

Pale di San Martino



Il bivacco G. Menegazzi è un piccolo ricovero alpino appartenente al gruppo A.N.A. di Gosaldo (BL), situato in località Pian Lonch in posizione meravigliosamente panoramica ai piedi della Croda Granda, del Sass d'Ortiga e della Pala della Madonna nel gruppo delle Pale di San Martino. Siamo a cavallo del confine tra la conca Agordina in provincia di Belluno e quella del Primiero in provincia di Trento.

L'ITINERARIO

Molte sono le possibilità di raggiungere la nostra meta, ma questa volta abbiamo voluto proporre un percorso ad anello. Raggiunta la località di *Villa Sant'Andrea*, frazione del *Comune di Gosaldo*, parcheggeremo le vetture nello spazio dedicato situato sulla strada provinciale 347, subito dopo il cartello *"Sant'Andrea – La Vila"* e caratterizzato dalla stella alpina e dal leone di San Marco q.ta 1.258 m. Imboccata la soprastante via Margonola, dopo qualche centinaio di metri svolteremo a destra (segnavia *"Bivacco Menegazzi"*). Dopo le ultime case la strada forestale si stacca sulla sinistra e inizia a salire con tratti di varia pendenza fino a raggiungere dapprima ***Pian dei Scagn 1.425 m,*** dove ignoreremo la traccia per *Casera Camp*, e successivamente *Pian del Gal* (m. 1530, altra traccia per Casera Camp). Mantenuta la direzione indicata per *Malga Cavallera e Bivacco Menegazzi*, ignoreremo per il momento la traccia in discesa con indicazione per *Pra della Forca*, proseguendo invece verso ***Casera Ortiga 1.592 m*** e quindi ancora in salita fino a *Malga Cavallera (1.679 m, gestita)*. Superato l'ingresso della malga-

rifugio, proprio sopra l'edificio si incontra il segnavia che indica di proseguire lungo il costone in salita dapprima ripida poi più lieve, fino a raggiungere in una decina di minuti il ***Bivacco Menegazzi 1.737 m,*** in splendida posizione su prato innevato alle pendici delle cime nominate nell'introduzione. Spettacolare il panorama in direzione Sud verso i prospicienti gruppi dei *Monti del Sole, Agnellezze-Pizzocco e Cimonega, separati dal profondo intaglio della Valle del Mis.*

Al termine della sosta pranzo e ripresa la marcia, in presenza di condizioni favorevoli ci gioveremo della traccia di discesa che dal bivacco scende direttamente sul pendio in direzione sud fino alla radura *di La Pianèla*. In direzione Est la traccia scende ripidamente nel bosco fino ad incrociare nuovamente la forestale di salita in corrispondenza di *Casera Ortiga*. Qui, percorsa a ritroso la via di salita per un breve tratto, ci staccheremo però sulla destra per comoda forestale in discesa con indicazioni *"Pra della Forca"*, già ignorata in fase di salita. La forestale ci conduce lungamente in direzione sud fino ad un incrocio a quota **1.418 m,** al quale prenderemo a sinistra *(indicazioni per Villa Sant'Andrea)*. La strada ci riporta in direzione Est, con andamento prevalentemente trasversale attraverso il bosco: avendo cura di ignorare la discesa per Don di Gosaldo, proseguiremo in località *Margonola* fino ad attraversare il torrente che disegna l'impluvio della *Valle dei Molini*, per poi risalire brevemente fino ad incontrare la Via Margonola e le prime abitazioni di Villa Sant'Andrea. Di lì rapidamente per strada asfaltata fino al parcheggio di partenza.



Orari e Tempi approssimativi

DISLIVELLO: **m. 600 circa; DIFFICOLTÀ: "EAI"; DURATA: 6h ca.** soste escluse; **SVILUPPO: 10 Km ca.**; **EQUIPAGGIAMENTO**: Abbigliamento adatto alla stagione invernale, obbligatorie ciaspole e bastoncini, consigliate le ghette, in caso di poca neve possono essere utili i ramponcini; ***la sezione metterà a disposizione "noleggio" un limitato numero di ciaspe (€ 5,00) e di kit di autosoccorso (€ 15,00) (pala, A.R.T.Va. e sonda sono obbligatori per legge dal primo gennaio 2022), per coloro che ne fossero sprovvisti e ne facessero esplicita richiesta al momento dell'iscrizione;***

SPORTLER BEST IN THE ALPS
Banca 360 Credito Cooperativo FVG
IO SONO FRIULI VENEZIA GIULIA

ORARI: Ritrovo presso il parcheggio della Piscina Comunale in viale Treviso alle **ore 7.00**; prima della partenza verranno distribuiti i ***Dispositivi di Protezione Individuali*** obbligatori per l'escursione (Kit A.R.T.Va., Sonda e Pala);
QUOTA DI PARTECIPAZIONE: **€ 4,00 (le spese di viaggio devono essere concordate a parte con gli autisti delle autovetture)**; **MEZZI DI TRASPORTO**: mezzi propri;
CARTOGRAFIA: *Carta Tabacco Foglio n. 022 scala 1:25.000, Pale di San Martino.*

*Si consiglia di usare il modulo di **ISCRIZIONE ON-LINE** disponibile direttamente nella pagina web della descrizione della gita. Chi fosse sprovvisto dei mezzi informatici può recarsi in segreteria nei giorni di apertura (**il Martedì, Mercoledì e il Venerdì dalle ore 18.00 alle 19.30 e il Giovedì dalle 21.00 alle 22.30**). I **NON SOCI** devono obbligatoriamente iscriversi in segreteria per poter attivare l'assicurazione contro gli infortuni e quella per il Soccorso Alpino.*

*I Direttori di escursione **AE Andrea Mior & AE Corrado Drozina** si riservano la facoltà di apportare variazioni al programma, qualora le condizioni della montagna o meteorologiche lo richiedano.*

LA COMMISSIONE ESCURSIONISMO

Gli Accompagnatori saranno presenti in segreteria per rispondere ad eventuali problematiche o dare utili consigli sull'escursione il **Martedì e il Giovedì** in orario di segreteria. In alternativa potete contattare i seguenti numeri sempre in orario di segreteria: **Commissione Escursionismo: 3713337146;**





SPORTLER
BEST IN THE ALPS
Banca 360 Credito Cooperativo FVG
IO SONO FRIULI VENEZIA GIULIA

Modo di indossare l'A.R.T.Va

Anche se cambia il modello il modo di indossarlo rimane uguale.

BarryMount (Modo di portare consigliato)

Il sistema BarryMount deve essere messo sopra lo strato più interno di vestiti prima di iniziare l'escursione (vedere la figura) e deve essere indossato per l'intera escursione. L'ARTVA deve sempre rimanere coperto da uno strato di vestiti. L'apparecchio è inserito nel sistema BarryMount come illustrato nella figura. Deve sempre rimanere attaccato alla fondina con il fermaglio del laccio di sicurezza BarryLeash.



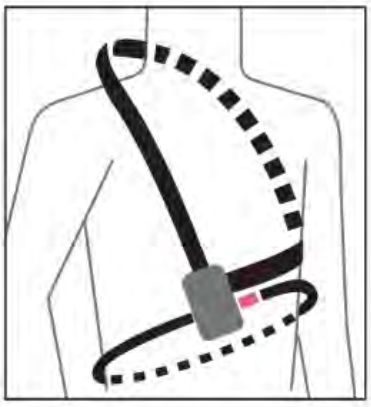

ARTVA in una tasca

Se porta il suo Barryvox® in una tasca dei pantaloni, la cerniera deve rimanere chiusa per l'intera durata dell'escursione. Utilizzi sempre una tasca protetta (vedi figura). Il cinturino deve essere fissato ai pantaloni o attorno alla cintura.



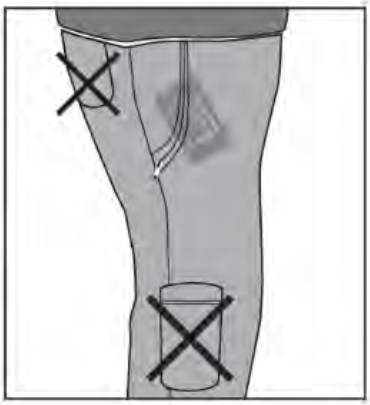

SPORTLER
BEST IN THE ALPS

Banca 360 FVG
IO SONO FRIULI VENEZIA GIULIA

Regolamento escursioni sociali

estratto dal nuovo regolamento della Commissione Escursionismo "Franco Jereb"

Art. 4 - Escursioni Sociali

1. Alle escursioni sociali possono partecipare solamente soci del CAI in regola con il pagamento della quota sociale per l'anno sociale in corso.
2. È consentita la partecipazione a scopo promozionale di non soci previo accordo con i responsabili dell'attività escursionistica e il pagamento della quota assicurativa giornaliera e secondo le modalità stabilite dal CDS e limitatamente ad escursioni di un solo giorno classificate di difficoltà T, E ed EAI (F).
3. Le escursioni sono precluse alla partecipazione dei minori.

   Fanno eccezione al precedente divieto:

   a. la partecipazione dei soci giovani ultra quattordicenni accompagnati dai genitori (ovvero da altro adulto dagli stessi incaricato) alle escursioni classificate come T ed E con il consenso dell'accompagnatore (in senso lato).

   b. Ogni altra deroga stabilita dal Presidente di Sezione su proposta del Coordinatore.
4. Alle escursioni è fatto divieto di portare animali.
5. L'iscrizione alle escursioni in programma avviene con le modalità e i limiti fissati nella locandina affissa in sede e presente nei canali informatici della sezione. È possibile accettare prenotazioni telefoniche (o per via telematica quando previsto) a meno che non sia diversamente scritto sul programma o che l'iscrizione non richieda il versamento di una caparra.
6. Alcune escursioni sociali potranno avere un numero limitato di posti in funzione di mezzi di trasporto, disponibilità dell'alloggio (in escursioni di più giorni), difficoltà, numero di Accompagnatori, o disposizioni di carattere pubblico come nel caso dell'emergenza da covid-19.

Il costo delle escursioni, ove non diversamente specificato, è il seguente:

a. escursioni con auto private e mezzi pubblici: Soci partecipanti € 2,00 (i costi autostradali e di carburante per le auto vengono divisi tra i trasportati, esclusi i conducenti delle auto);

b. il non socio, oltre al costo dell'uscita, dovrà pagare la quota stabilita dalla sede centrale per attivare l'assicurazione contro gli infortuni e quella per il Soccorso Alpino (entro il venerdì antecedente alla uscita);

c. le escursioni di due o più giorni hanno costi variabili, specificati di volta in volta sulla locandina.

Art. 5 - Obblighi del Socio

Il socio è tenuto a seguire le seguenti regole:

1. Informarsi preventivamente sul programma ed eventuali variazioni intervenute (in Sezione o sul sito www.caipordenone.it) e iscriversi entro i termini stabiliti, consapevole però che in caso di necessità gli Accompagnatori (*in senso lato*) possono cambiare programma a loro insindacabile giudizio.
2. Presentarsi puntualmente all'appuntamento di partenza e a tutti gli altri appuntamenti fissati dagli Accompagnatori.
3. Essere in buona salute e possedere la preparazione fisica e tecnica necessaria all'escursione.
4. Durante lo svolgimento delle escursioni sociali il socio è subordinato alle decisioni degli Accompagnatori e dovrà attenersi scrupolosamente alle disposizioni da loro impartite, soprattutto in caso di imprevisti o emergenza.
5. Curare il proprio equipaggiamento. Qualora ne abbia la necessità consultare gli Accompagnatori.
6. Seguire il passo dell'Accompagnatore in testa al gruppo, senza mai precederlo e senza attardarsi inutilmente.
7. Cercare di non distanziarsi da chi lo precede. Ma se ciò avvenisse e ci si trovasse incerti sul percorso da seguire, fermarsi e aspettare l'accompagnatore in coda al gruppo.
8. Non lasciare tracce del proprio passaggio sulla montagna: non abbandonare rifiuti di nessun genere, rispettare piante, animali e in generale l'ambiente che si attraversa.
9. Improntare sempre il proprio comportamento allo spirito di collaborazione, solidarietà e mutuo soccorso anche con gli altri partecipanti.

L'inosservanza dei suddetti obblighi potrà comportare per il socio l'esclusione dalle attività sociali con decisione del CDS su segnalazione del Coordinatore.

Per la partecipazione all'attività è richiesta l'accettazione del presente Regolamento, da considerarsi parte integrante del programma della medesima.

SPORTLER BEST IN THE ALPS
Banca 360 Credito Cooperativo FVG
IO SONO FRIULI VENEZIA GIULIA