CLUB ALPINO ITALIANO
SEZIONE DI PORDENONE
PIAZZA DEL CRISTO 5/A
TEL. 0434/522823
www.caipordenone.it - info@cai.pordenone.it

Domenica 15 Febbraio 2026

Monte Corona 1.832 m

Alpi Carniche



Interessante escursione sulla cresta di confine Italia-Austria vicino al comprensorio turistico di Pramollo-Nassfeld: da passo Pramollo si va verso est passando per il Monte Auernig prima ed il Monte Carnizza dopo si giunge al Monte Corona 1.832 m la cui vetta offre uno splendido panorama sulla valle del Gail in Austria, sul Gartnerkofel, sul Cavallo, sulla Creta di Aip, le Prealpi Carniche e su tutte le montagne più famose delle Alpi Giulie.

ITINERARIO

La nostra escursione ha inizio dal Passo Pramollo 1.530 m, prima del confine italo-austriaco, alle spalle dell'albergo al *"Gallo Forcello"*. L'itinerario segue una strada forestale in direzione della Casera Auernig 1.609 m; si prosegue su una carrareccia CAI n. 504, immersi in un bellissimo bosco di abeti e pini, in direzione di Casera For 1.614 m (sentiero CAI n. 501). Giunti alla casera, si sale ora alle spalle della stessa in modo deciso fino a giungere ad una splendida terrazza panoramica al termine della vegetazione. Attraversando bianchi pianori si sale dolcemente verso la vetta del Monte Corona (Kronalpe) 1.832 m; da qui magnifica vista a 360° sulle Prealpi e Alpi Carniche, sulle Alpi Giulie e particolarmente interessante e bella è la vista sul GartnerKofel e sulle malghe sottostanti. Dalla cima scenderemo a ovest verso la Sella Carnizza, da qui di nuovo a casera For e utilizzando lo stesso itinerario dell'andata al Passo Pramollo.

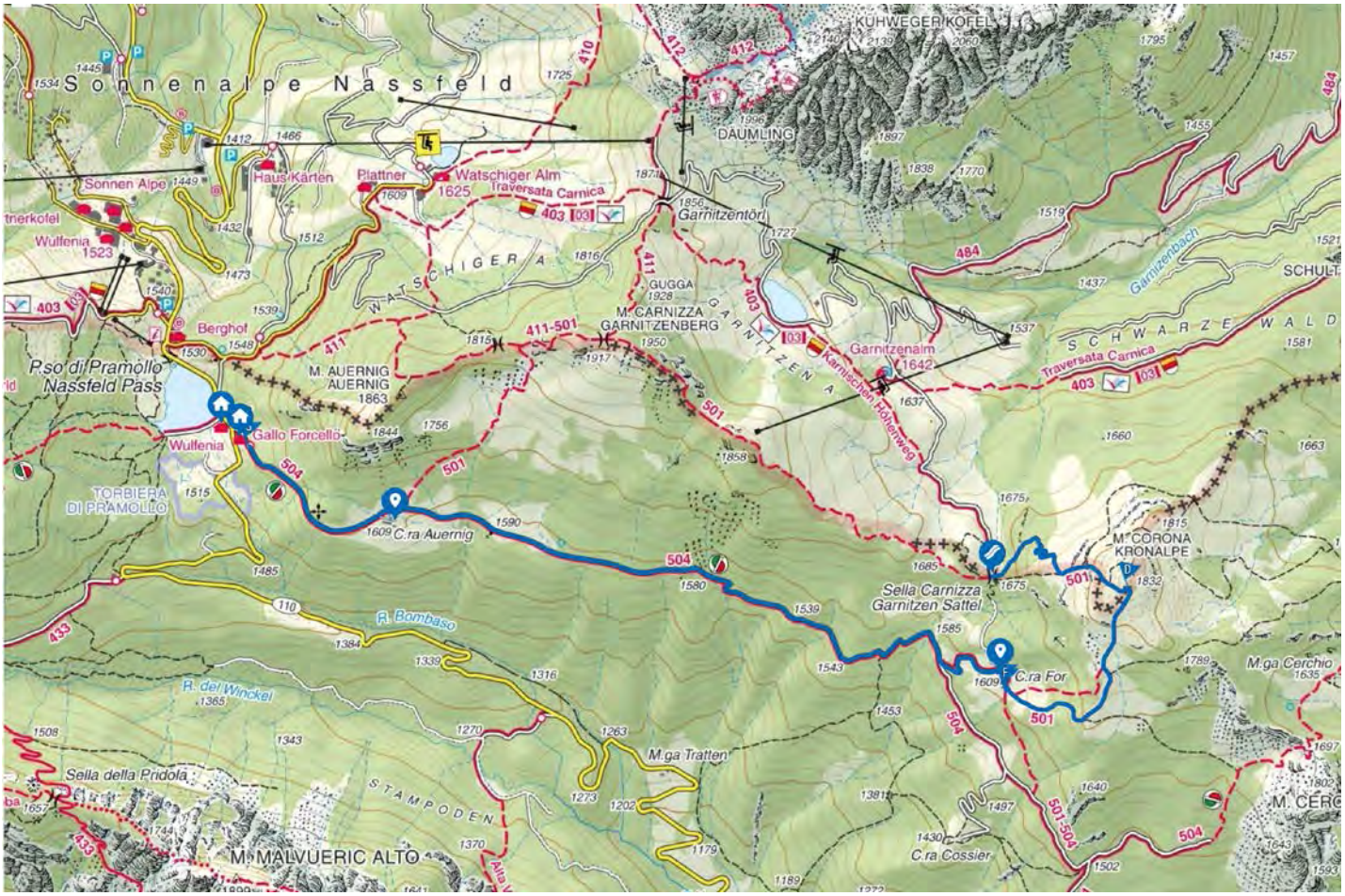

Orari e Tempi approssimativi

DIFFICOLTÀ: **"EAI"**; **DISLIVELLO**: in salita **450 m ca.**, in discesa **450 m ca.**; **SVILUPPO**: 15,6 km ca.; **EQUIPAGGIAMENTO**: Abbigliamento adatto alla stagione invernale, obbligatorie ciaspole e bastoncini, consigliate le ghette, in caso di poca neve possono essere utili i ramponcini; ***la sezione metterà a disposizione "noleggio" un limitato numero di ciaspe (€ 5,00) e di kit di autosoccorso (€ 15,00) (pala, A.R.T.Va. e sonda sono obbligatori per legge dal primo gennaio 2022), per coloro che ne fossero sprovvisti e ne facessero esplicita richiesta al momento dell'iscrizione***; **ORARI**: Ritrovo presso il parcheggio della Protezione Civile in Vial Rotto alle **ore 7.00**; prima della partenza verranno distribuiti i ***Dispositivi di Protezione Individuali*** obbligatori per l'escursione (Kit A.R.T.Va., Sonda e Pala); **QUOTA DI PARTECIPAZIONE**: **€ 4,00** **(le spese di viaggio devono essere concordate a parte con gli autisti delle autovetture)**; **MEZZI DI TRASPORTO**: mezzi propri; **CARTOGRAFIA**: *Carta Tabacco Foglio n. 019 scala 1:25.000, Alpi Giulie del Tarvisiano;*

Si consiglia di usare il modulo di ISCRIZIONE ON-LINE disponibile direttamente nella pagina web della descrizione dell'escursione. Chi fosse sprovvisto dei mezzi informatici può recarsi in segreteria nei giorni di apertura ***(il Martedì, Mercoledì e il Venerdì dalle ore 18:00 alle 19:30 e il Giovedì dalle 21:00 alle 22:30).***

I Direttori di escursione ***AE Luca Dell'Agnese & AE Paola Guerri*** *si riservano la facoltà di apportare variazioni al programma qualora le condizioni della montagna o meteorologiche lo richiedessero.*

LA COMMISSIONE ESCURSIONISMO

Gli Accompagnatori saranno presenti in segreteria per rispondere ad eventuali problematiche o dare utili consigli sull'escursione il **Martedì e il Giovedì** in orario di segreteria. In alternativa potete contattare i seguenti numeri sempre in orario di segreteria: **Commissione Escursionismo: 3713337146;**

SPORTLER BEST IN THE ALPS
Banca 360 Credito Cooperativo FVG
IO SONO FRIULI VENEZIA GIULIA

Modo di indossare l'A.R.T.Va

Anche se cambia il modello il modo di indossarlo rimane uguale.

BarryMount (Modo di portare consigliato)

Il sistema BarryMount deve essere messo sopra lo strato più interno di vestiti prima di iniziare l'escursione (vedere la figura) e deve essere indossato per l'intera escursione. L'ARTVA deve sempre rimanere coperto da uno strato di vestiti. L'apparecchio è inserito nel sistema BarryMount come illustrato nella figura. Deve sempre rimanere attaccato alla fondina con il fermaglio del laccio di sicurezza BarryLeash.



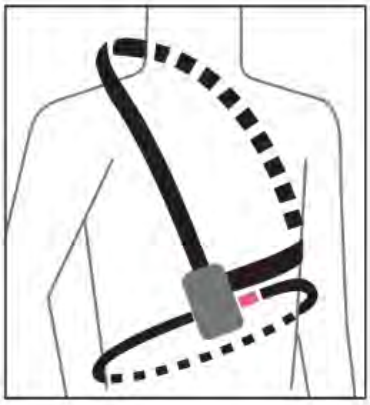

ARTVA in una tasca

Se porta il suo Barryvox® in una tasca dei pantaloni, la cerniera deve rimanere chiusa per l'intera durata dell'escursione. Utilizzi sempre una tasca protetta (vedi figura). Il cinturino deve essere fissato ai pantaloni o attorno alla cintura.



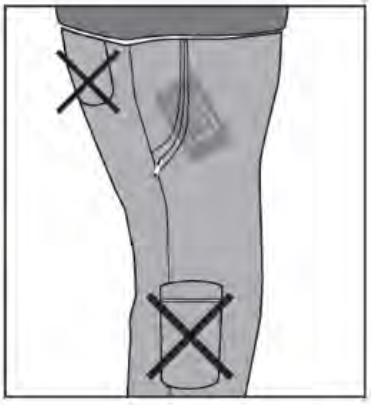

SPORTLER
BEST IN THE ALPS

Banca 360 Credito Cooperativo FVG
IO SONO FRIULI VENEZIA GIULIA

Regolamento escursioni sociali

estratto dal nuovo regolamento della Commissione Escursionismo "Franco Jereb"

Art. 4 - Escursioni Sociali

1. Alle escursioni sociali possono partecipare solamente soci del CAI in regola con il pagamento della quota sociale per l'anno sociale in corso.
2. È consentita la partecipazione a scopo promozionale di non soci previo accordo con i responsabili dell'attività escursionistica e il pagamento della quota assicurativa giornaliera e secondo le modalità stabilite dal CDS e limitatamente ad escursioni di un solo giorno classificate di difficoltà T, E ed EAI (F).
3. Le escursioni sono precluse alla partecipazione dei minori.

   Fanno eccezione al precedente divieto:

   a. la partecipazione dei soci giovani ultra quattordicenni accompagnati dai genitori (ovvero da altro adulto dagli stessi incaricato) alle escursioni classificate come T ed E con il consenso dell'accompagnatore (in senso lato).

   b. Ogni altra deroga stabilita dal Presidente di Sezione su proposta del Coordinatore.
4. Alle escursioni è fatto divieto di portare animali.
5. L'iscrizione alle escursioni in programma avviene con le modalità e i limiti fissati nella locandina affissa in sede e presente nei canali informatici della sezione. È possibile accettare prenotazioni telefoniche (o per via telematica quando previsto) a meno che non sia diversamente scritto sul programma o che l'iscrizione non richieda il versamento di una caparra.
6. Alcune escursioni sociali potranno avere un numero limitato di posti in funzione di mezzi di trasporto, disponibilità dell'alloggio (in escursioni di più giorni), difficoltà, numero di Accompagnatori, o disposizioni di carattere pubblico come nel caso dell'emergenza da covid-19.

Il costo delle escursioni, ove non diversamente specificato, è il seguente:

a. escursioni con auto private e mezzi pubblici: Soci partecipanti € 2,00 (i costi autostradali e di carburante per le auto vengono divisi tra i trasportati, esclusi i conducenti delle auto);

b. il non socio, oltre al costo dell'uscita, dovrà pagare la quota stabilita dalla sede centrale per attivare l'assicurazione contro gli infortuni e quella per il Soccorso Alpino (entro il venerdì antecedente alla uscita);

c. le escursioni di due o più giorni hanno costi variabili, specificati di volta in volta sulla locandina.

Art. 5 - Obblighi del Socio

Il socio è tenuto a seguire le seguenti regole:

1. Informarsi preventivamente sul programma ed eventuali variazioni intervenute (in Sezione o sul sito www.caipordenone.it) e iscriversi entro i termini stabiliti, consapevole però che in caso di necessità gli Accompagnatori (*in senso lato*) possono cambiare programma a loro insindacabile giudizio.
2. Presentarsi puntualmente all'appuntamento di partenza e a tutti gli altri appuntamenti fissati dagli Accompagnatori.
3. Essere in buona salute e possedere la preparazione fisica e tecnica necessaria all'escursione.
4. Durante lo svolgimento delle escursioni sociali il socio è subordinato alle decisioni degli Accompagnatori e dovrà attenersi scrupolosamente alle disposizioni da loro impartite, soprattutto in caso di imprevisti o emergenza.
5. Curare il proprio equipaggiamento. Qualora ne abbia la necessità consultare gli Accompagnatori.
6. Seguire il passo dell'Accompagnatore in testa al gruppo, senza mai precederlo e senza attardarsi inutilmente.
7. Cercare di non distanziarsi da chi lo precede. Ma se ciò avvenisse e ci si trovasse incerti sul percorso da seguire, fermarsi e aspettare l'accompagnatore in coda al gruppo.
8. Non lasciare tracce del proprio passaggio sulla montagna: non abbandonare rifiuti di nessun genere, rispettare piante, animali e in generale l'ambiente che si attraversa.
9. Improntare sempre il proprio comportamento allo spirito di collaborazione, solidarietà e mutuo soccorso anche con gli altri partecipanti.

L'inosservanza dei suddetti obblighi potrà comportare per il socio l'esclusione dalle attività sociali con decisione del CDS su segnalazione del Coordinatore.

Per la partecipazione all'attività è richiesta l'accettazione del presente Regolamento, da considerarsi parte integrante del programma della medesima.

SPORTLER BEST IN THE ALPS
Banca 360 Credito Cooperativo FVG
IO SONO FRIULI VENEZIA GIULIA